



Portal

Dolnośląska Mapa Wsparcia Społecznego

www.dmws.pl



I. Cel działania

Na portalu Dolnośląska Mapa Wsparcia Społecznego (skrót: DMWS) prezentujemy dostępne bezpłatne lub przystępne cenowo usługi wspierające osoby w najtrudniejszej sytuacji.

Prezentujemy tu usługi adresowane do osób starszych, osób z niepełnosprawnościami, osób niesamodzielnych wymagających dziennej lub całodobowej opieki oraz osób zagrożonych wykluczeniem społecznym z uwagi na chorobę, długotrwałe bezrobocie czy bezdomność.

Nasz celem jest by za pośrednictwem DMWS każda osoba potrzebująca pomocy uzyskała jak najszybszą informację o formach wsparcia w miejscu swojego zamieszkania lub najbliższym otoczeniu. Dlatego na portalu prezentujemy krótkie opisy form wsparcia (więcej tu: <https://dmws.pl/>) współgrające z interaktywną Mapą Dolnego Śląska prezentującą usługi społeczne w dolnośląskich gminach i powiatach (więcej tu: <https://dmws.pl/mapa/>).

Z drugiej zaś strony, chcemy by za pośrednictwem DMWS Przedstawiciele dolnośląskich instytucji samorządowych, pomocy społecznej, ochrony zdrowia i organizacji pozarządowych mogliby przedstawić Mieszkańcom Dolnego Śląska swoją ofertę usług społecznych.

Aktualnie, na portalu DMWS umieściliśmy 13 prezentowanych FORM WSPARCIA i oznaczyliśmy je na Mapie Dolnego Śląska. Katalog ten będziemy sukcesywnie poszerzać o kolejne formy wsparcia.

Zapraszamy do odwiedzenia Dolnośląskiej Mapy Wsparcia Społecznego.



II. Opis DMWS

Portal DMWS podzielony jest na dwie części.

Pierwsza część jest **INFORMACYJNA** i nosi nazwę się **FORMY WSPARCIA** (patrz: Rysunek 1).














Prezentowane są w niej dostępne na Dolnym Śląsku **FORMY WSPARCIA**, takie jak:

1. Dom Pomocy Społecznej (DPS)
2. Dzienny dom pomocy (DDP)
3. Środowiskowy dom samopomocy (ŚDS)
4. Asystencja osobista dla osób z niepełnosprawnościami (AOON)
5. Opieka wytchnieniowa (OW)
6. Ośrodek rewalidacyjno-wychowawczy (OREW)
7. Zakład aktywności zawodowej (ZAZ)
8. Warsztat terapii zajęciowej (WTZ)
9. Centrum integracji społecznej (CIS)
10. Mieszkanie treningowe i wspomagane oraz inne mieszkania z usługami (MTiW)
11. Centrum opiekuńczo mieszkalne (OPM)
12. Klub seniora (KS)
13. Klub integracji społecznej (KIS).

Prezentowane wyżej **FORMY WSPARCIA** realizują:

- dolnośląskie gminy, powiaty oraz ich ośrodki pomocowe, takie jak: ośrodki pomocy społecznej, powiatowe centra pomocy rodzinie,
- podmioty ekonomii społecznej: zakłady aktywności zawodowej, warsztaty terapii zajęciowej, centra i kluby integracji społecznej,
- organizacje pozarządowe: stowarzyszenia, fundacje,
- podmioty ochrony zdrowia: szpitale, sanatoria.

Formy wsparcia

 <p>Dom pomocy społecznej</p> <p>placówka pobytu całonocowego, w której osobom starszym, chorym lub osobom z niepełnosprawnościami zapewniany jest pobyt i opieka</p> <p>+ ZOBACZ WIĘCEJ</p>	 <p>Dzienny dom pomocy</p> <p>placówka dziennego pobytu, w której osobom starszym, chorym z niepełnosprawnościami zapewnia się opiekę w ciągu dnia</p> <p>+ ZOBACZ WIĘCEJ</p>	 <p>Klub seniora</p> <p>miejsce spotkań towarzyskich i kulturalnych dla seniorów</p> <p>+ ZOBACZ WIĘCEJ</p>
 <p>Asystencja osobista dla osób z niepełnosprawnościami</p> <p>polegają na zapewnieniu osobie z niepełnosprawnościami pomocy i wsparcia osoby-asystenta w codziennych czynnościach</p> <p>+ ZOBACZ WIĘCEJ</p>	 <p>Opieka wytchnieniowa</p> <p>pomoc dyktowana dla rodzin lub opiekunów osób z niepełnosprawnościami, niezależnie od wieku podopiecznego</p> <p>+ ZOBACZ WIĘCEJ</p>	 <p>Ośrodek rewalidacyjno-wychowawczy</p> <p>placówka dla dzieci i młodzieży z niepełnosprawnością intelektualną w stopniu głębokim</p> <p>+ ZOBACZ WIĘCEJ</p>
 <p>Zakład aktywności zawodowej</p> <p>miejsce rehabilitacji zawodowej, społecznej i leczniczej dla osób z niepełnosprawnościami, by mogły podjąć zatrudnienie na rynku pracy</p> <p>+ ZOBACZ WIĘCEJ</p>	 <p>Warsztat terapii zajęciowej</p> <p>miejsce rehabilitacji leczniczej, społecznej i zawodowej dla osób z niepełnosprawnościami, by mogły odzyskać umiejętności osobiste i zawodowe.</p> <p>+ ZOBACZ WIĘCEJ</p>	 <p>Środowiskowy dom samopomocy</p> <p>placówka wsparcia dla osób z niepełnosprawnością intelektualną i chorobami psychicznymi, które wymagają pomocy</p> <p>+ ZOBACZ WIĘCEJ</p>
 <p>Mieszkanie treningowe i wspomagane oraz inne mieszkania z usługami społecznymi</p> <p>mieszkania samodzielne dla osób z niepełnosprawnościami, starszych lub chorych w których mogą otrzymać pomoc i wsparcie</p> <p>+ ZOBACZ WIĘCEJ</p>	 <p>Centrum opiekuńczo-mieszkalne</p> <p>placówka całonocowa lub dzienna dla dorosłych osób z niepełnosprawnościami</p> <p>+ ZOBACZ WIĘCEJ</p>	 <p>Klub integracji społecznej</p> <p>miejsce aktywizacji zawodowej i społecznej dla osób będących w najtrudniejszej sytuacji na rynku pracy</p> <p>+ ZOBACZ WIĘCEJ</p>
 <p>Centrum integracji społecznej</p> <p>miejsce aktywizacji zawodowej i społecznej dla osób będących w najtrudniejszej sytuacji na rynku pracy</p> <p>+ ZOBACZ WIĘCEJ</p>		

Rysunki 1: Prezentacja FORM WSPARCIA na portalu DMWS.

Druga część portalu, to **INTERAKTYWNA MAPA DOLNEGO ŚLĄSKA**. Celem mapy jest by każda osoba potrzebująca pomocy na Dolnym Śląsku uzyskała jak najszybszą informację o FORMACH WSPARCIA w miejscu swojego zamieszkania lub najbliższym otoczeniu. Dlatego każda dostępna FORMA WSPARCIA w każdej dolnośląskiej gminie została oznaczona na Mapie lokalizatorem i wizytówką. Lokalizator pokazuje precyzyjnie miejsce (adres) FORMY WSPARCIA w gminie. Wizytówka zaś prezentuje informację o podmiocie udzielającym FORMĘ WSPARCIA (jej dane teleadresowe i stronę internetową).

Więcej o obsłudze DMWS i poruszania się po niej zamieszczono w Instrukcji obsługi DMWS.

Rysunek 2: Prezentacja INTERAKTYWNEJ MAPY DOLNEGO ŚLĄSKA na portalu.



Korzystanie z portalu jest BEZPŁATNE.

Wsparcie w obsłudze DMWS:

Monika Marchewka, specjalista ds. ekonomii społecznej,
tel. 883 90 89 09, e-mail: m.marchewka@dops.wroc.pl

Lucyna Pachciarz, koordynator ds. ekonomii społecznej
tel. 577 100 239, e-mail: l.pachciarz@dops.wroc.pl

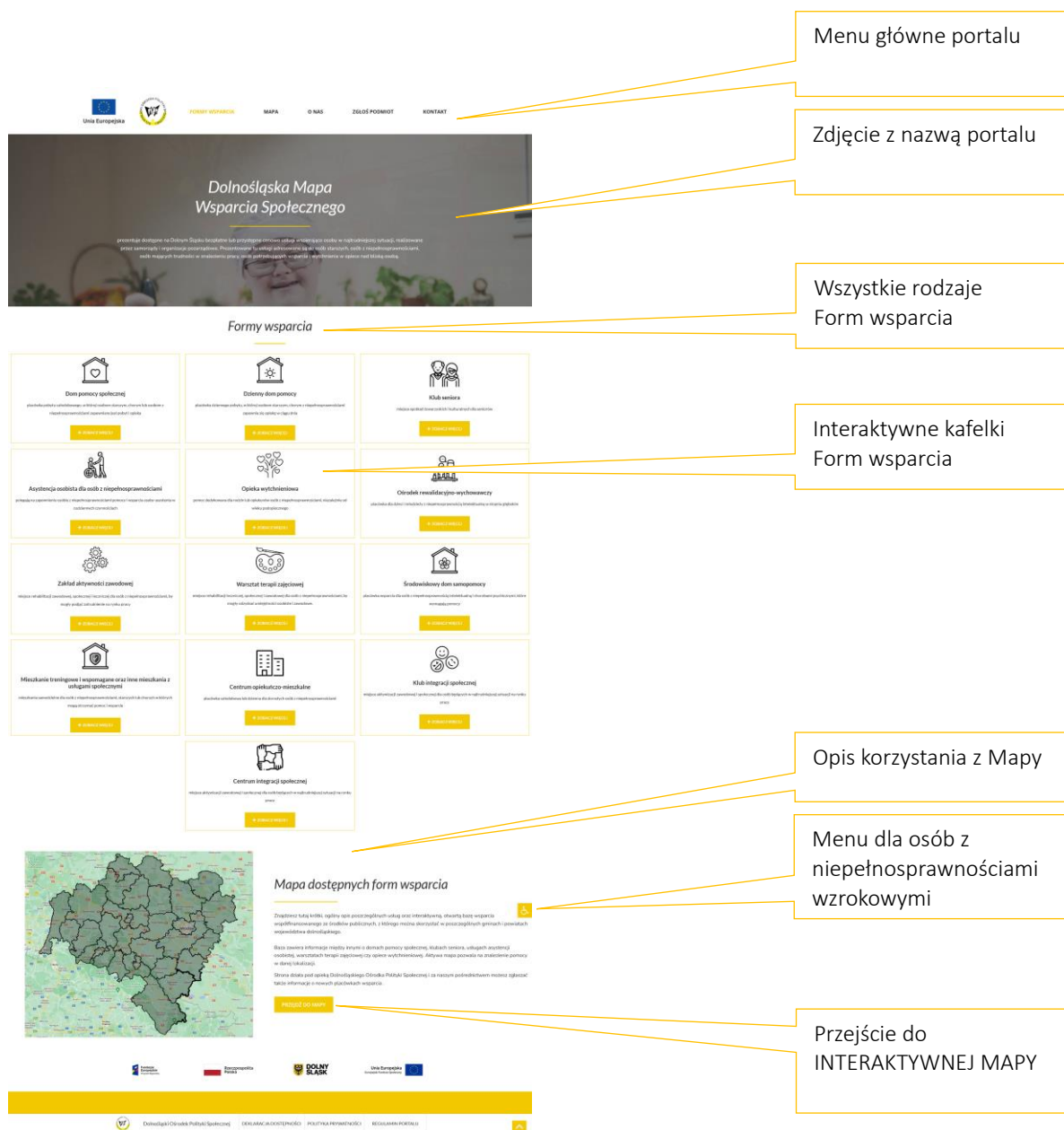


Instrukcja obsługi

Dolnośląskiej Mapy Wsparcia Społecznego

I. Główna strona portalu – opis

Po wpisaniu w wyszukiwarkę internetową adresu <https://dmws.pl/> na ekranie monitora komputera ukaże się STRONA GŁÓWNA portalu Dolnośląska Mapa Wsparcia Społecznego (patrz: Rysunek 3).



Rysunek 3: Strona główna DMWS (www.dmws.pl)



Po wejściu na **STRONĘ GŁÓWNA** portalu na górze, ukaże się pasek **MENU GŁÓWNE** (patrz: Rysunek 4). Na pasku MENU znajdują się do wyboru jego podstrony o nazwach:

1. FORMY WSPARCIA
2. MAPA
3. O NAS
4. ZGŁOŚ PODMIOT
5. KONTAKT
















Rysunek 4: Menu główne portalu DMWS

Aby, wybrać daną podstronę, należy kursorem najechać na pasek MENU GŁÓWNEGO i kliknąć na wybraną podstronę. Przykładowo wybieramy podstronę o nazwie FORMA WSPARCIA. Po jej wyborze nazwa podstrony ukaże się w kolorze żółtym.

Po otwarciu się podstrony FORMY WSPARCIA ukażą się nam wszystkie rodzaje FORM WSPARCIA (patrz: Rysunek 5). I tak po kolei zaprezentowane zostaną, w układzie trzy kolumnowym wszystkie FORMY WSPARCIA: Dom pomocy społecznej, Dzienny dom pomocy, Środowiskowy dom samopomocy, Asystencja osobista dla osób z niepełnosprawnościami, Opieka wytchnieniowa, Ośrodek rewalidacyjno-wychowawczy, Zakład aktywności zawodowej, Warsztat terapii zajęciowej, Centrum integracji społecznej, Mieszkanie treningowe i wspomagane oraz inne mieszkania z usługami, Centrum opiekuńczo mieszkalne, Klub seniora, Klub integracji społecznej.

PREZENTACJA
rodzajów FORM WSPARCIA

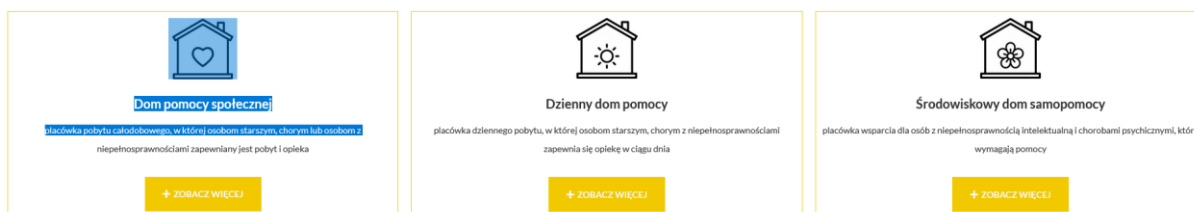
Formy wsparcia

 <p>Dom pomocy społecznej</p> <p>placówka pobytu całodobowego, w której osobom starszym, chorym lub osobom z niepełnosprawnościami zapewniany jest pobyt i opieka</p> <p>+ ZOBACZ WIĘCEJ</p>	 <p>Dzienny dom pomocy</p> <p>placówka dziennego pobytu, w której osobom starszym, chorym z niepełnosprawnościami zapewnia się opiekę w ciągu dnia</p> <p>+ ZOBACZ WIĘCEJ</p>	 <p>Środowiskowy dom samopomocy</p> <p>placówka wsparcia dla osób z niepełnosprawnością intelektualną i chorobami psychicznymi, które wymagają pomocy</p> <p>+ ZOBACZ WIĘCEJ</p>
 <p>Asystencja osobista dla osób z niepełnosprawnościami</p> <p>polegają na zapewnieniu osobie z niepełnosprawnościami pomocy i wsparcia osoby-asystenta w codziennych czynnościach</p> <p>+ ZOBACZ WIĘCEJ</p>	 <p>Opieka wytchnieniowa</p> <p>pomoc dedykowana dla rodzin lub opiekunów osób z niepełnosprawnościami, niezależnie od wieku podopiecznego</p> <p>+ ZOBACZ WIĘCEJ</p>	 <p>Ośrodek rewalidacyjno-wychowawczy</p> <p>placówka dla dzieci i młodzieży z niepełnosprawnością intelektualną w stopniu głębokim</p> <p>+ ZOBACZ WIĘCEJ</p>
 <p>Zakład aktywności zawodowej</p> <p>miejsce rehabilitacji zawodowej, społecznej i leczniczej dla osób z niepełnosprawnościami, by mogły podjąć zatrudnienie na rynku pracy</p> <p>+ ZOBACZ WIĘCEJ</p>	 <p>Warsztat terapii zajęciowej</p> <p>miejsce rehabilitacji leczniczej, społecznej i zawodowej dla osób z niepełnosprawnościami, by mogły odzyskać umiejętności osobiste i zawodowe.</p> <p>+ ZOBACZ WIĘCEJ</p>	 <p>Centrum integracji społecznej</p> <p>miejsce aktywizacji zawodowej i społecznej dla osób będących w najtrudniejszej sytuacji na rynku pracy</p> <p>+ ZOBACZ WIĘCEJ</p>
 <p>Mieszkanie treningowe i wspomagane oraz inne mieszkania z usługami społecznymi</p> <p>mieszkania samodzielne dla osób z niepełnosprawnościami, starszych lub chorych w których mogą otrzymać pomoc i wsparcie</p> <p>+ ZOBACZ WIĘCEJ</p>	 <p>Centrum opiekuńczo-mieszkalne</p> <p>placówka całodobowa lub dzienna dla dorosłych osób z niepełnosprawnościami</p> <p>+ ZOBACZ WIĘCEJ</p>	 <p>Klub seniora</p> <p>miejsce spotkań towarzyskich i kulturalnych dla seniorów</p> <p>+ ZOBACZ WIĘCEJ</p>
 <p>Klub integracji społecznej</p> <p>miejsce aktywizacji zawodowej i społecznej dla osób będących w najtrudniejszej sytuacji na rynku pracy</p> <p>+ ZOBACZ WIĘCEJ</p>		

Rysunek 5: Prezentacja układu FORMY WSPARCIA na portalu.

Aby, wybrać określoną FORMĘ WSPARCIA i zobaczyć jej opis należy kursorem najechać na wybrany kafelek, przykładowo Dom pomocy społecznej, a następnie kliknąć go w przycisk **+ ZOBACZ WIĘCEJ** (patrz: Rysunek 6).

Formy wsparcia



Rysunek 6: Kafelki trzech FORMY WSPARCIA przedstawiające Dom pomocy społecznej, Dzienny dom pomocy, Środowiskowy dom samopomocy w układzie kolumnowym na podstronie portalu.

PREZENTACJA I OPIS KAFELKA FORMY WSPARCIA.

Każda FORMA WSPARCIA oznaczona jest piktogramem. Posiada ona krótki opis, będący zaproszeniem do zapoznawania się z jej pełnym opisem.



Rysunek 6: Prezentacja kafelka FORMY WSPARCIA Dzienny dom pomocy z jego opisem obsługi.

Po otwarciu się kafelka Dzienny dom pomocy ukaże się jego opis. Opis zawiera informację, w której znaleźć można odpowiedzi na pytania:

Co to jest za forma wsparcia?

Kto i kiedy może z niej skorzystać?

W jaki sposób można ją otrzymać?

Gdzie i w jakich przepisach prawa jest uregulowana?

Jak szybko można ją zobaczyć na Mapie?



FORMY WSPARCIA

MAPA

O NAS

ZGŁOŚ PODMIOT

KONTAKT



Dzienny dom pomocy

Jest jednostką organizacyjną pomocy społecznej dziennego pobytu.

Miejsce w dziennym domu pomocy przysługuje osobie wymagającej częściowej opieki i pomocy w zaspokajaniu niezbędnych potrzeb życiowych.

W dziennym domu pomocy osoby starsze, chore lub z niepełnosprawnościami mają **zapewniony pobyt w określonych godzinach** (najczęściej w dni powszednie, 8 godzin dziennie), wyżywienie i opiekę, a także inne usługi. Część domów czynna jest także w soboty.



Zajęcia plastyczne z osobami starszymi w Domu Seniora w Ścinawie - fot. DOPS, autorka Kallina Żaczek, Fundacja Ładne Historie.

Rysunek 7: Prezentacja opisu FORMY WSPARCIA Dzienny dom pomocy

OPIS FORMY WSPARCIA

Co to jest za forma wsparcia?

Kto i kiedy może z niej skorzystać?

W jaki sposób można ją otrzymać?

Gdzie i w jakich przepisach prawa jest uregulowana?

Jak szybko można ją zobaczyć na Mapie?

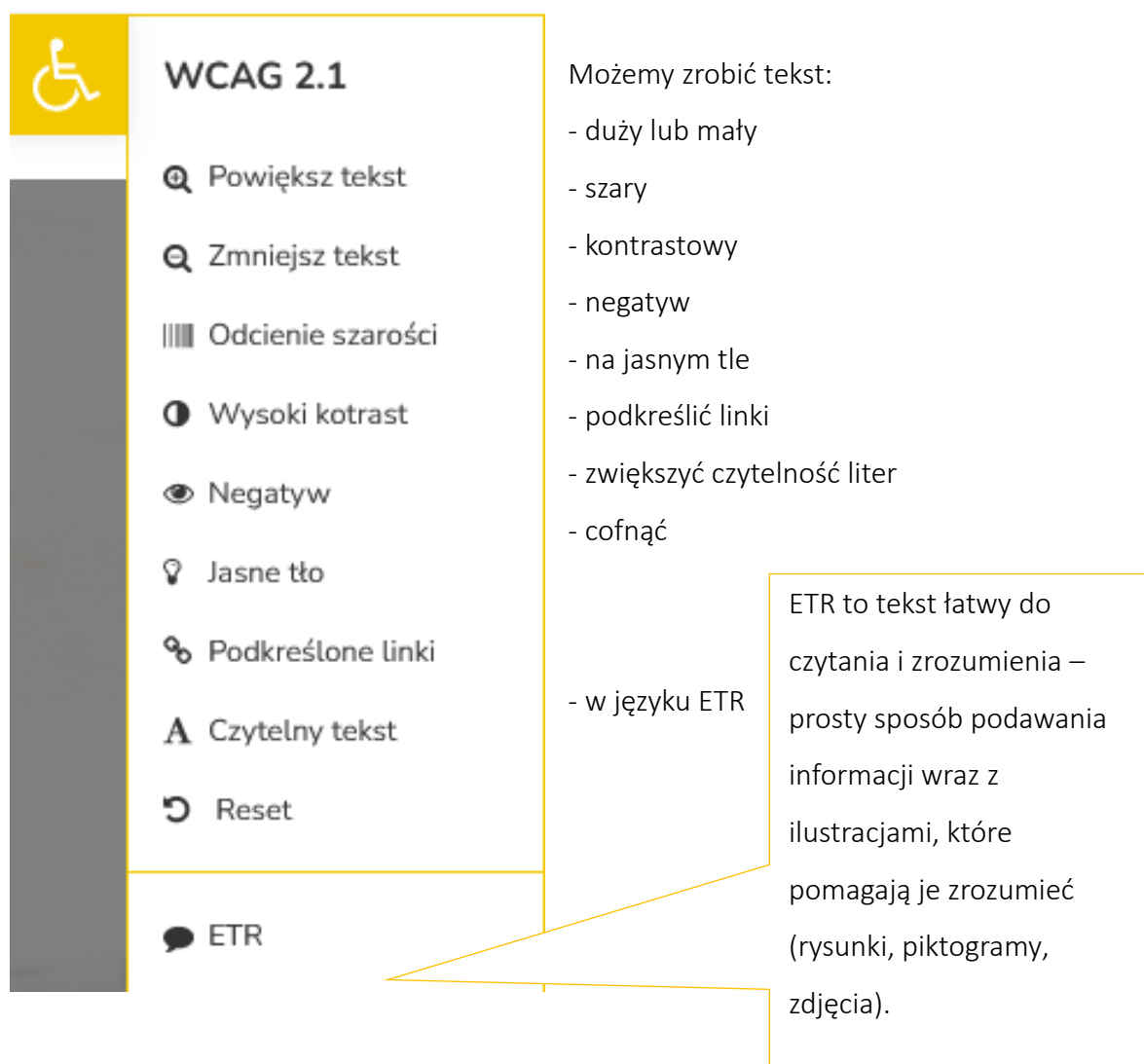
Rysunek 8 : Podstrona prezentuje opis FORMY WSPARCIA o nazwie: Dzienny dom pomocy.

II. MAPA – opis działania i poruszania się po niej

DOSTĘPNOŚĆ KOMUNIKACYJNA DLA UŻYTKOWNIKA



Po wejściu na portal, po prawej stronie zamieszczony jest piktogram. Przedstawia on osobę na wózku inwalidzkim. Za jego pomocą otwieramy listę dzięki, której wyraźniej widzimy obrazy i teksty na portalu.



The image shows a vertical accessibility menu on a website. At the top is a yellow button with a white wheelchair icon. Below it is a grey bar with a white wheelchair icon. The menu items are:

- WCAG 2.1**
- 🔍 Powiększ tekst
- 🔍 Zmniejsz tekst
- ▮▮▮ Odcienie szarości
- 🔊 Wysoki kontrast
- 👁️ Negatyw
- 💡 Jasne tło
- 🔗 Podkreślone linki
- 🔊 Czytelny tekst
- 🔄 Reset
- 🗨️ ETR

To the right of the menu, there is a list of actions we can perform with the text:

- Możemy zrobić tekst:
- duży lub mały
- szary
- kontrastowy
- negatyw
- na jasnym tle
- podkreślić linki
- zwiększyć czytelność liter
- cofnąć
- w języku ETR

A callout box points to the 'ETR' option in the menu, containing the following text:

ETR to tekst łatwy do czytania i zrozumienia – prosty sposób podawania informacji wraz z ilustracjami, które pomagają je zrozumieć (rysunki, piktogramy, zdjęcia).

WEJŚCIE na INTERAKTYWNAŃ MAPĘ <https://dmws.pl/mapa/>

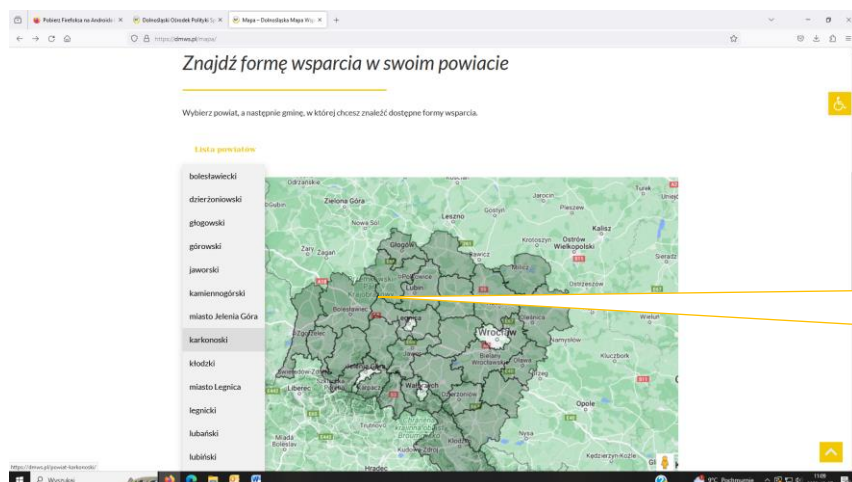
Aby, wejść na INTERAKTYWNAŃ MAPĘ należy na STRONIE GŁÓWNEJ w MENU wybrać MAPĘ (patrz: Rysunek 9).

Na podstronie MAPA ukaże się komunikat **Znajdź formę wsparcia w swoim powiecie** oraz obraz **MAPY Dolnego Ślęska**. Mapa prezentuje terytorialny podział Dolnego Ślęska. Jest on podzielny na powiaty i miasta na prawach powiatu. Granice między powiatami oznaczone są czarnym konturem.

Wejście na POWIAT lub MIASTO NA PRAWACH POWIATU

Na każdy powiat i miasto na prawach powiatu można wejść na 2 sposoby.

Sposób 1, to użycie przycisku **Lista powiatów**, który znajduje się po lewej stronie na górze mapy. Po najechaniu kursorem na listę powiatów, jej zawartość otwiera się i prezentuje do wyboru **w układzie alfabetycznym** dolnoślęskie powiaty i miasta na prawie powiatu (patrz: Rysunek 9).



LISTA POWIATÓW
i miast na prawie
powiatu

Rysunek 9: Podstrona prezentuje mapę Dolnego Ślęska.

Sposób 2. Każda mapa powiatu jest interaktywna. By wybrać konkretny powiat należy za pomocą kursora najechać na jego obszar. Przykładowo jest to powiat karkonoski. Po kliknięciu na jego obszar otworzy się **MAPA powiatu karkonoskiego**. Po otwarciu mapy zobaczymy karkonoskie gminy. Obszary gmin są interaktywne. Sposób wejścia na wybraną gminę podajemy poniżej.

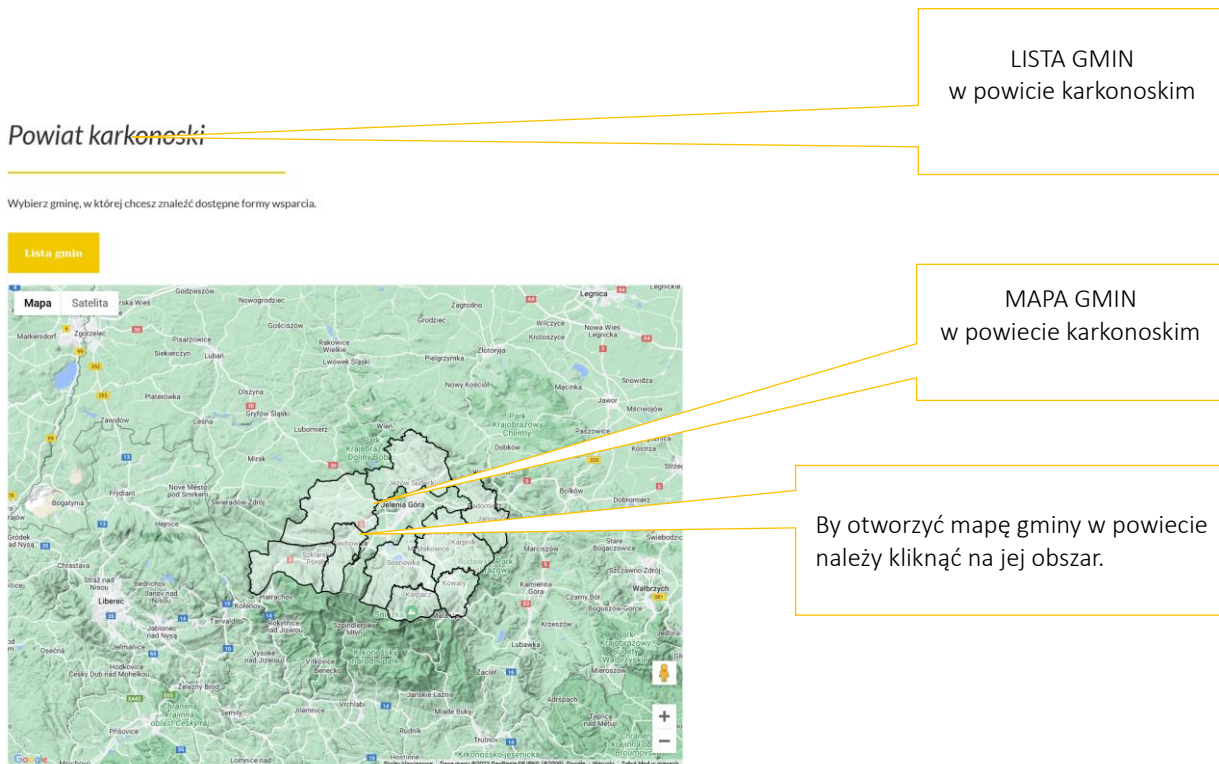
Powiat karkonoski:

Wybierz gminę, w której chcesz znaleźć dostępne formy wsparcia.

LISTA GMIN
w powiecie karkonoskim

MAPA GMIN
w powiecie karkonoskim

By otworzyć mapę gminy w powiecie należy kliknąć na jej obszar.



Rysunek 9: Podstrona prezentuje mapę powiatu karkonoskiego na Dolnym Śląsku.

Wejście na Gminę w powiecie.

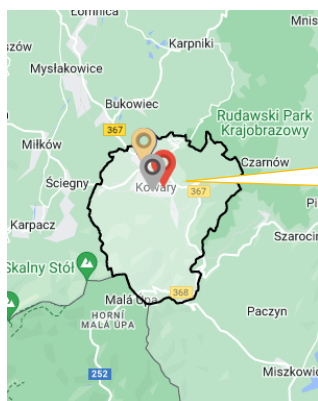
Na każdą gminę w danym powiecie można wejść na 2 sposoby.

Sposób 1 z pozycji listy gmin, klikając na jej nazwę, przykładowo Kowary. Mapa Gminy Kowary otworzy się (patrz. Rysunek 10).

Sposób 2 bezpośrednio klikając na dany obszar gminy na mapie, przykładowo Gmina Kowary.

Mapa Gminy Kowary otworzy się (patrz. Rysunek 11).

Na otwartej poniżej Mapie Gminy Kowary zobaczymy dostępne na niej kolorowe lokalizatory. Są nimi oznaczone FORMY WSPARCIA w gminie.



LOKALIZATORY
w gminie Kowary

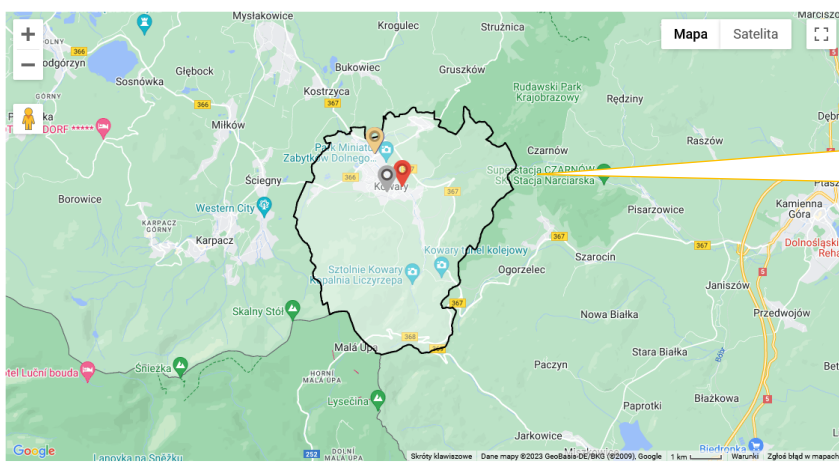
Gmina Kowary

Znajdź dostępne formy wsparcia.

Znajdź formę wsparcia

Wpisz tutaj adres, szerokość lub długość geograficzną, tytuł, miasto, stan, kraj lub kod pocztowy...

Wybierz Kategorię



PREZENTACJA
po jej otwarciu
MAPY gminy kowary

Rysunek nr 11: Otwarta mapa Gminy Kowary.



Wyszukiwarka - Znajdź formę wsparcia.

Po wybraniu właściwej gminy w której szukamy pomocy, przykładowo gminy Kowary, po jej otwarciu ukaże się jej obszar. Oznaczony jest on czarnym konturem.

By zobaczyć w gminie Kowary dostępne FORMY WSPARCIA należy skorzystać z Wyszukiwarki.

Wyszukiwarka oznaczona jest komunikatem Znajdź formę wsparcia.

Z wyszukiwarki można skorzystać na 2 sposoby (patrz: Rysunek nr 12).

Sposób 1, to skorzystanie z AKTYWNEGO OKNA w które wpisujemy szukany podmiot:

- nazwę lub
- nazwę ulicy na której się znajduje lub
- numer telefonu.

Po wpisaniu danych podmiotu wyszukiwarka znajduje właściwą FORMĘ WSPARCIA w gminie (patrz: Rysunek nr 14).

Sposób 2, to skorzystanie z katalogu WYBIERZ KATEGORIĘ (patrz: Rysunek 13).

Po najechaniu kursorem na WYBIERZ KATEGORIĘ i otwarciu jej zawartości, widzimy wszystkie dostępne w gminie FORMY WSPARCIA. By dokonać wyboru konkretnej FORMY kursorem klikamy na tę wybraną. Po wybraniu zobaczymy na mapie tylko tą jedną wskazaną FORMĘ.

Przykład: Na mapie gminy Kowary wybraną FORMĄ WSPARCIA jest Dom pomocy społecznej. Po wybraniu Domu pomocy społecznej na mapie pojawią się tylko lokalizacje miejsc Domów pomocy społecznych, które znajdują się w gminie. Ich lokalizacje będą oznaczone na mapie LOKALIZATOREM w kolorze czerwonym i WIZYTÓWKĄ. Więcej o działaniu LOKALIZATORA i WIZYTÓWKI w dalszej części instrukcji.

Wyszukiwarka

Gmina Kowary

Znajdź dostępne formy wsparcia.

Znajdź formę wsparcia

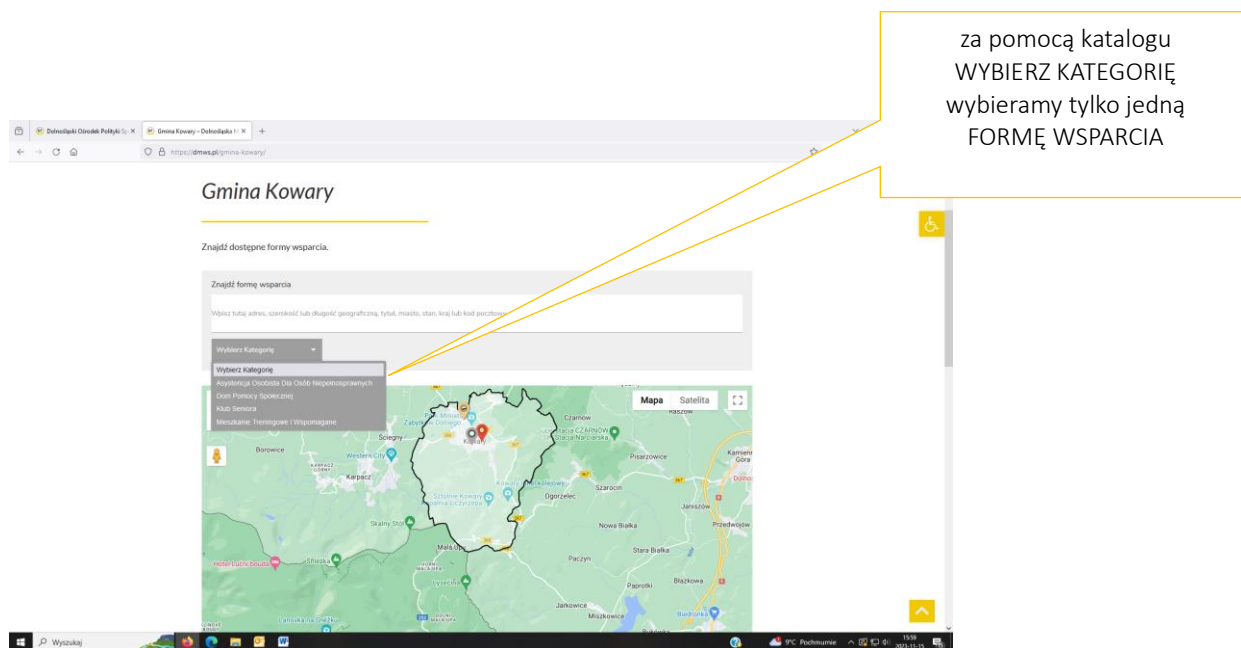
Wpisz tutaj adres, szerokość lub długość geograficzną, tytuł, miasto, stan, kraj lub kod pocztowy

Wybierz Kategorię

aktywne okno

wybierz kategorię

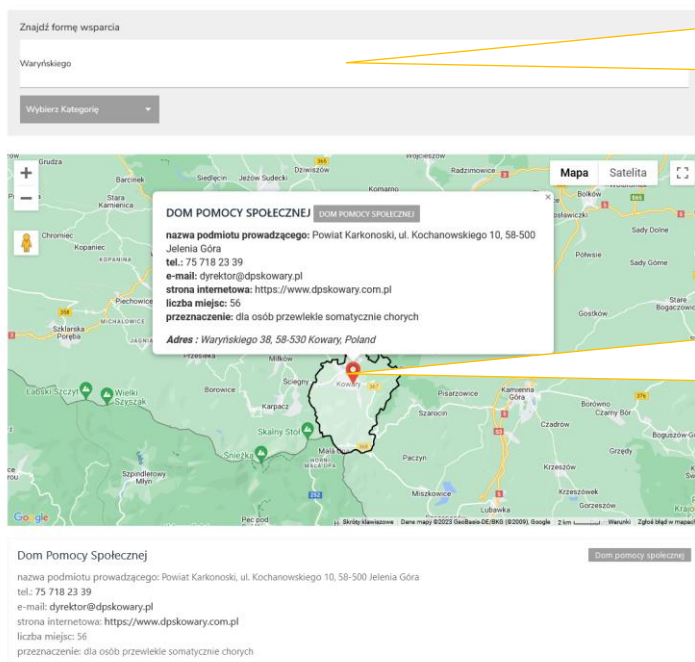
Rysunek 12: Wyszukiwarka FORMY WSPARCIA



Rysunek 13: Pierwszy sposób wyszukiwania: Wybierz Kategorię

Gmina Kowary

Znajdź dostępne formy wsparcia.



Znajdź formę wsparcia

Waryńskiego

Wybierz Kategorię

DOM POMOCY SPOŁECZNEJ DOM POMOCY SPOŁECZNEJ
 nazwa podmiotu prowadzącego: Powiat Karkonoski, ul. Kochanowskiego 10, 58-500 Jelenia Góra
 tel.: 75 718 23 39
 e-mail: dyrektor@dpskowary.pl
 strona internetowa: <https://www.dpskowary.com.pl>
 liczba miejsc: 56
 przeznaczenie: dla osób przewlekle somatycznie chorych
 Adres : Waryńskiego 38, 58-530 Kowary, Poland

Dom Pomocy Społecznej
 nazwa podmiotu prowadzącego: Powiat Karkonoski, ul. Kochanowskiego 10, 58-500 Jelenia Góra
 tel.: 75 718 23 39
 e-mail: dyrektor@dpskowary.pl
 strona internetowa: <https://www.dpskowary.com.pl>
 liczba miejsc: 56
 przeznaczenie: dla osób przewlekle somatycznie chorych

AKTYWNE OKNO

wpisz w aktywne okno nazwę podmiotu, lub nazwę ulicy na której znajduje się podmiot

Lokalizator i wizytówka do niego

Rysunek 14: Pierwszy sposób: Aktywne okno wyszukiwarki

Lokalizator i wizytówka



LOKALIZATOR służy do oznaczenia na Mapie gminy miejsca, gdzie można znaleźć poszukiwaną FORMĘ WSPARCIA i informację o podmiocie udzielającym wsparcia.

Do każdego rodzaju FORMY WSPARCIA przypisany jest jeden kolor lokalizatora. Kolory lokalizatorów dopasowanych do FORM WSPARCIA pokazuje poniższe zestawienie.



DOLNOŚLĄSKI OŚRODEK POLITYKI SPOŁECZNEJ

Dolnośląska Mapa Wsparcia Społecznego

Centrum opiekuńczo-mieszkalne	
Ośrodek rewalidacyjno-wychowawczy	
Środowiskowy Dom Samopomocy	
Warsztat Terapii Zajęciowej	
Zakład Aktywności Zawodowej	
Opieka wytchnieniowa	
Mieszkanie treningowe i wspomagane	
Klub seniora	
Klub Integracji Społecznej	
Centrum Integracji Społecznej	
Asystencja osobista dla osób niepełnosprawnych	
Dzienny dom pomocy	
Dom pomocy społecznej	

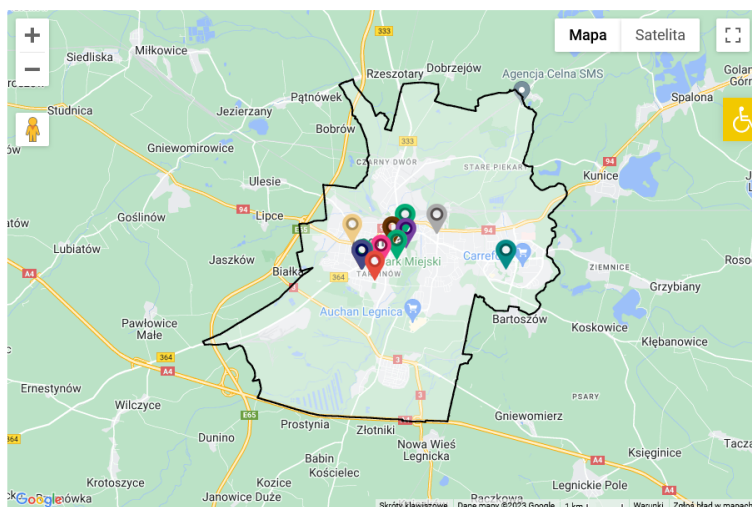
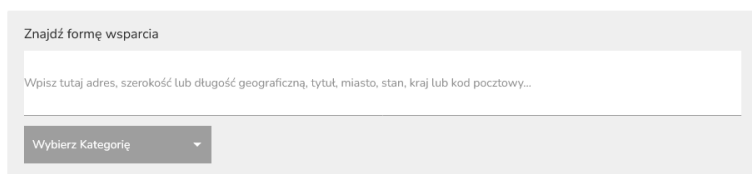
KOLOR przypisanego lokalizatora do nazwy FORMY WSPARCIA

Działanie lokalizatora

Jak wskazaliśmy wcześniej lokalizator dokładnie pokazuje na Mapie gminy miejsce, gdzie znajduje się pomiot realizujący poszukiwaną przez nas FORMĘ WSPARCIA. By odnaleźć ją na mapie należy to zrobić za pomocą wyszukiwarki:

- Wybierz kategorię lub
- poprzez wpis w Aktywne okno

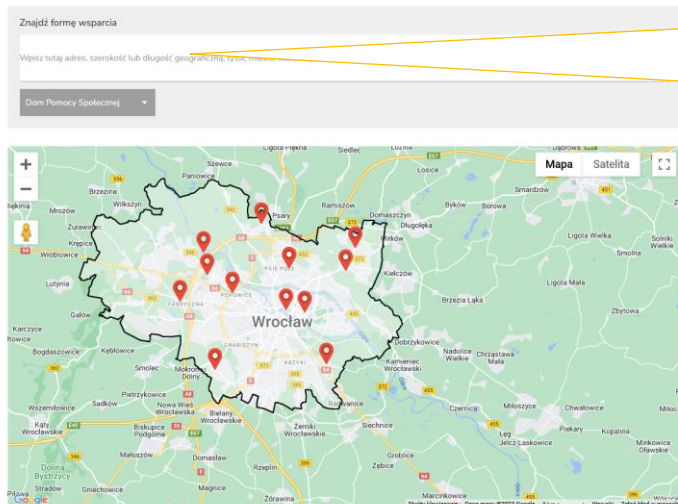
Po wyborze pokażą się na Mapie gminy lokalizatory FORM WSPARCIA dostępne w gminie.



Jeśli chcemy zaś zobaczyć lokalizację jednej FORMY WSPARCIA na wybranej przez nas Mapie gminy, przykładowo Domu pomocy społecznej, to należy zaznaczyć w Wyszukiwarce: **Wybierz kategorię** - Dom pomocy społecznej. Na Mapie gminy pokażą się lokalizatory Domów pomocy społecznej (patrz: Rysunek nr 15).

Miasto Wrocław

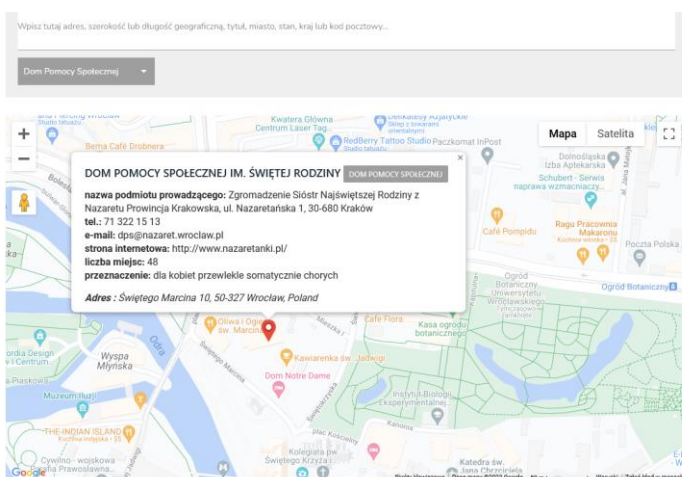
Znajdź dostępne formy wsparcia.



za pomocą katalogu
WYBIERZ KATEGORIĘ
wybieramy tylko jedną
FORMĘ WSPARCIA
Dom pomocy społecznej

Rysunek 15: Prezentacja FORM WSPARCIA Dom pomocy społecznej w gminie Wrocław, wybranych za pomocą wyszukiwarki.

Z większą dokładnością możemy zobaczyć na mapie lokalizację Domu pomocy społecznej, po powiększeniu obszaru terytorium gimny (patrz: Rysunek nr16) w obrębie wybranego lokalizatora Domu pomocy społecznej na Mapie.



Rysunek 1: Powiększenie na mapie, by zobaczyć dokładnej miejsce lokalizacji Domu pomocy społecznej w gminie Wrocław.

WIZYTÓWKA I JEJ OPIS

Po najechaniu kursorem na LOKALIZATOR pokaże się nad nim WIZYTÓWKA (patrz: Rysunek 17).

Wizytówka przedstawia informację o FORMIE WSPARCIA (usłudze społecznej).

Na szczegółowy opis wizytówki składa się:

po lewej stronie wizytówki:

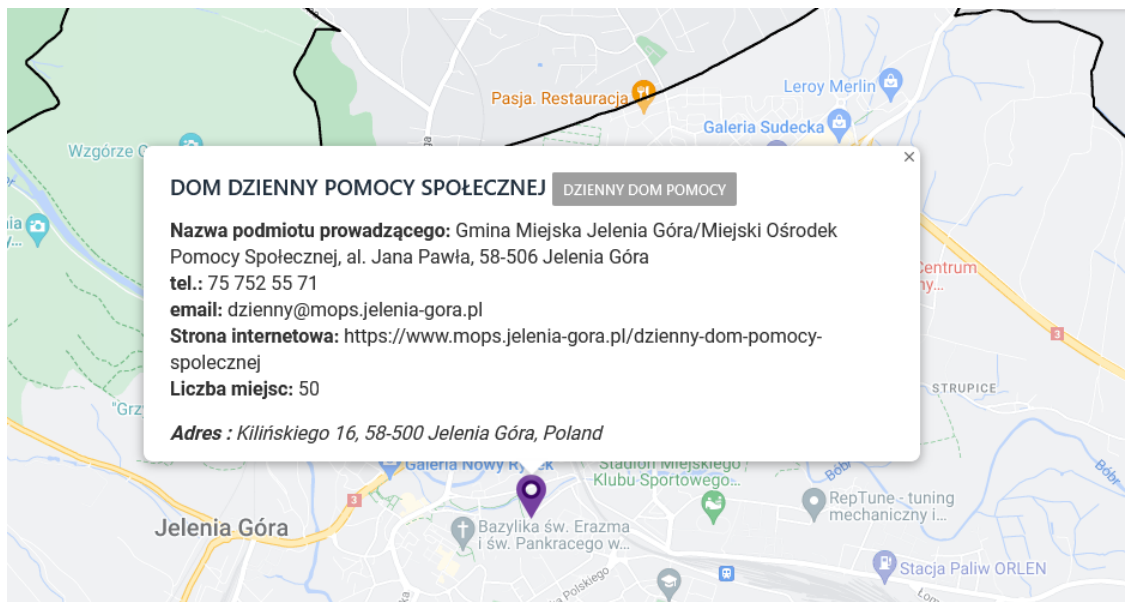
- nazwa formy wsparcia
- nazwa podmiotu prowadzącego
- telefon
- e-mail
- strona internetowa
- liczba miejsc
- adres podmiotu udzielającego prezentowaną formę wsparcie/usługę społeczną.

zawartość treści
informacji
na wizytówce

pojawiającej się
nad lokalizatorem

po prawej stronie, na górze wizytówki,

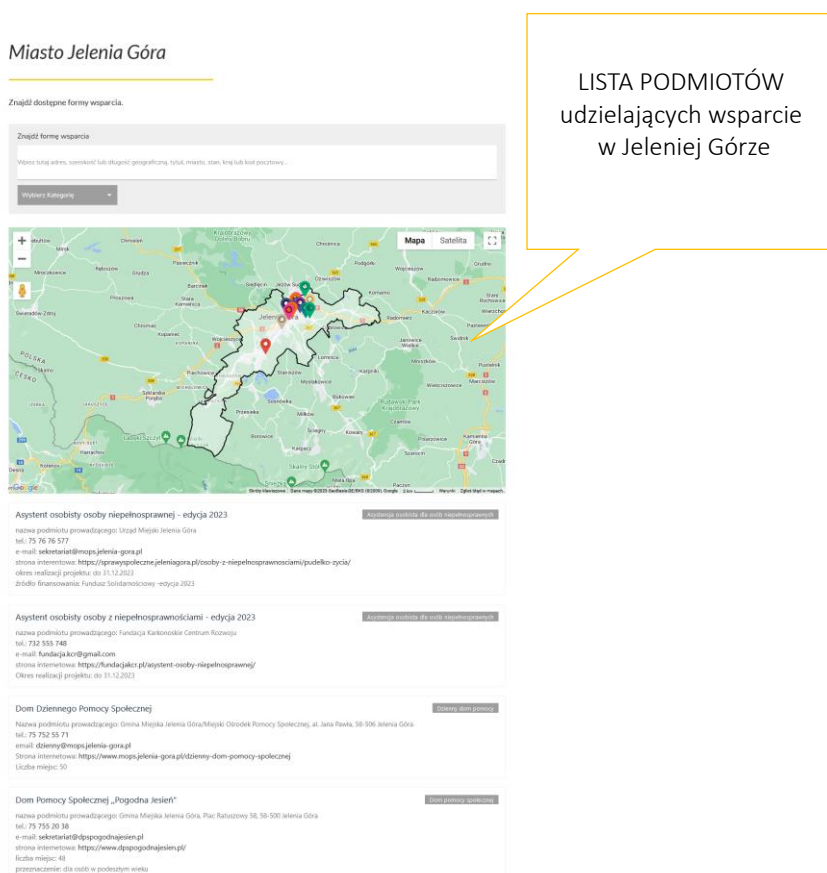
- na szarym tle podany jest nazwa formy wsparcia.



Rysunek 17: Prezentacja wizytówki na mapie gminy Jelenia Góra

Lista podmiotów z FORMAMI WSPARCIA w gminie pod mapą

Po wybraniu FORMY WSPARCIA z listy **Wybierz Kategorię** (patrz: Rysunek 18), pod Mapą miasta Jelenia Góra ukażą się wszystkie rodzaje podmiotów udzielających wsparcie w Jeleniej Górze.



Miasto Jelenia Góra

Znajdź dostępne formy wsparcia.

Znajdź formę wsparcia

Wpisz tutaj adres, samorząd lub skrót geograficzny, tytuł, miasto, stan, kraj lub kod pocztowy...

Wybierz kategorię

LISTA PODMIOTÓW udzielających wsparcie w Jeleniej Górze

Asystent osobisty osoby niepełnosprawnej - edycja 2023

nazwa podmiotu prowadzącego: Urząd Miejski Jelenia Góra
tel.: 75 76 76 577
e-mail: sekretariat@mpoj.jelenia-gora.pl
strona internetowa: <https://sprawyspołeczne.jeleniagora.pl/osoby-z-niepełnosprawnościami/pudełko-życia/>
obszar realizacji projektu: do 31.12.2023
zobacz finansowanie: Fundacja Solidarnościowy - edycja 2023

Asystent osobisty osoby z niepełnosprawnościami - edycja 2023

nazwa podmiotu prowadzącego: Fundacja Katolickie Centrum Rozwoju
tel.: 732 335 748
e-mail: fundacja.kor@gmail.com
strona internetowa: <https://fundacja.kor.pl/asystent-osoby-niepełnosprawnej/>
obszar realizacji projektu: do 31.12.2023

Dom Dziennego Pomocy Społecznej

nazwa podmiotu prowadzącego: Gmina Miejska Jelenia Góra/Miejski Ośrodek Pomocy Społecznej, al. Jana Pawła, 58-506 Jelenia Góra
tel.: 75 752 55 71
e-mail: ddp@dmops.jelenia-gora.pl
strona internetowa: <https://www.mops.jelenia-gora.pl/4dzienny-dom-pomocy-spolecznej>
liczba miejsc: 50

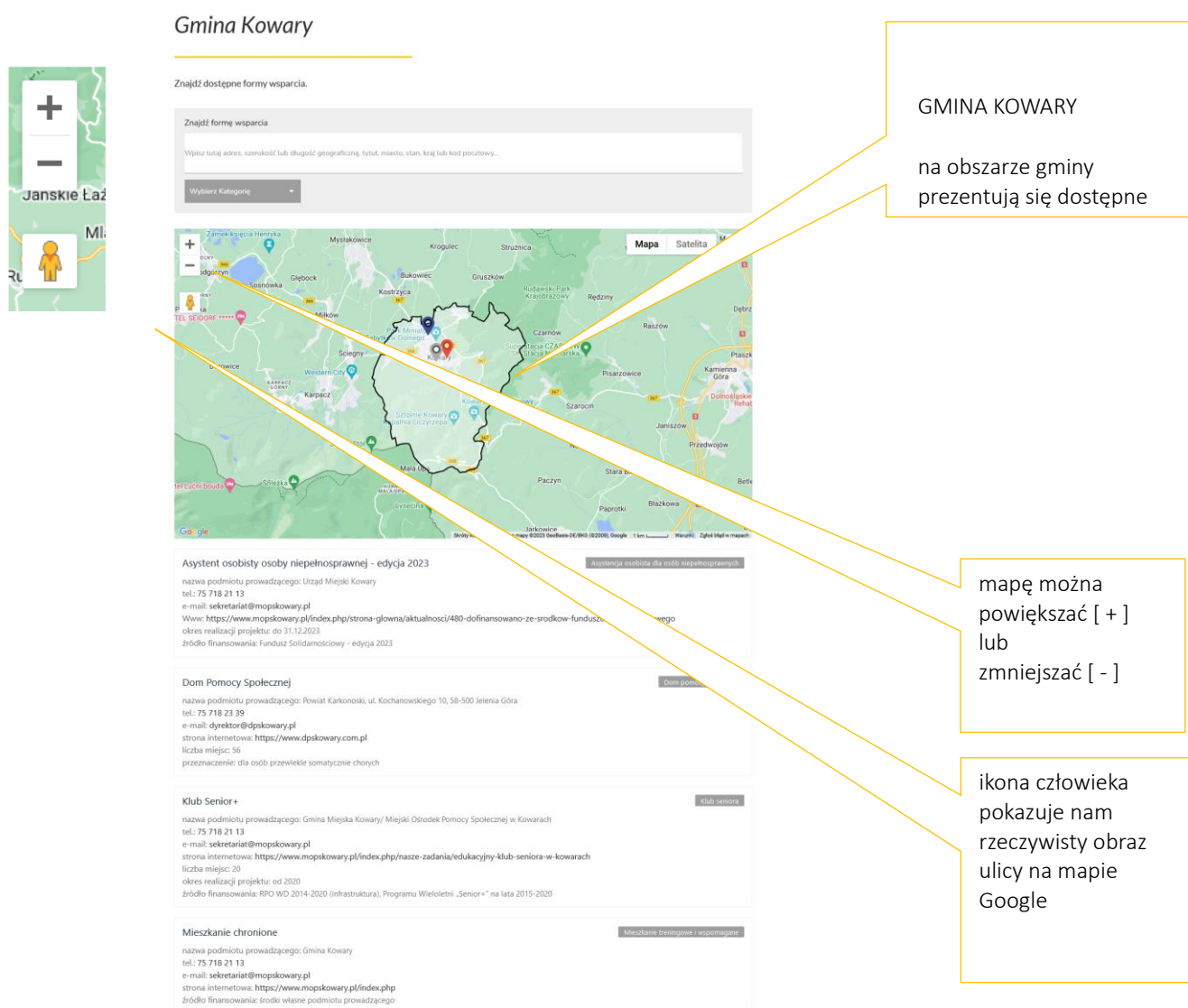
Dom Pomocy Społecznej „Pogodna Jesień”

nazwa podmiotu prowadzącego: Gmina Miejska Jelenia Góra, Plac Ratuszowy 58, 58-500 Jelenia Góra
tel.: 75 750 26 58
e-mail: sekretariat@dpogodnajesien.pl
strona internetowa: <https://www.dpogodnajesien.pl/>
liczba miejsc: 48
przeznaczenie: dla osób w podstępnym wieku

Rysunek 18: Lista podmiotów pod mapą miasta Jelenia Góra.

Powiększenie i pomniejszenie Mapy.

Po wejściu na mapę, po lewej stronie znajduje się przycisk (+) i (-) i postać. Za ich pomocą można nawigować stroną: powiększyć ją, pomniejszyć lub zobaczyć rzeczywisty obraz miejsca (patrz: Rysunek nr 19).



Gmina Kowary

Znajdź dostępne formy wsparcia.

Znajdź formę wsparcia

Wpisz tutaj adres, szerokość lub długość geograficzną, tytuł, miasto, stan, kraj lub kod pocztowy...

Wybierz Kategoria

mapę można powiększać [+] lub zmniejszać [-]

ikona człowieka pokazuje nam rzeczywisty obraz ulicy na mapie Google

GMINA KOWARY na obszarze gminy prezentują się dostępne

Asystent osoby niepełnosprawnej - edycja 2023
 nazwa podmiotu prowadzącego: Urząd Miejski Kowary
 tel.: 75 718 21 13
 e-mail: sekretariat@mopskowary.pl
 Www: <https://www.mopskowary.pl/index.php/strona-glowna/aktualnosci/480-dofinansowano-ze-srodkow-funduszu-ego>
 okres realizacji projektu: do 31.12.2023
 źródło finansowania: Fundusz Solidarnościowy - edycja 2023

Dom Pomocy Społecznej
 nazwa podmiotu prowadzącego: Powiat Karkonoski, ul. Kochanowskiego 10, 58-500 Jelenia Góra
 tel.: 75 718 23 39
 e-mail: dyrektor@dpskowary.pl
 strona internetowa: <https://www.dpskowary.com.pl>
 liczba miejsc: 56
 przeznaczenie: dla osób przewlekle somatycznie chorych

Klub Senior+
 nazwa podmiotu prowadzącego: Gmina Miejska Kowary/ Miejski Ośrodek Pomocy Społecznej w Kowarach
 tel.: 75 718 21 13
 e-mail: sekretariat@mopskowary.pl
 strona internetowa: <https://www.mopskowary.pl/index.php/nasze-zadania/edukacyjny-klub-seniora-w-kowarach>
 liczba miejsc: 20
 okres realizacji projektu: od 2020
 źródło finansowania: RPO WD 2014-2020 (infrastruktura), Programu Wieloletni „Senior+” na lata 2015-2020

Mieszkanie chronione
 nazwa podmiotu prowadzącego: Gmina Kowary
 tel.: 75 718 21 13
 e-mail: sekretariat@mopskowary.pl
 strona internetowa: <https://www.mopskowary.pl/index.php>
 źródło finansowania: środki własne podmiotu prowadzącego

Rysunek 19: Prezentacja znaków nawigacyjnych na mapie.

Formy wsparcia na Mapie w obrębie gminy

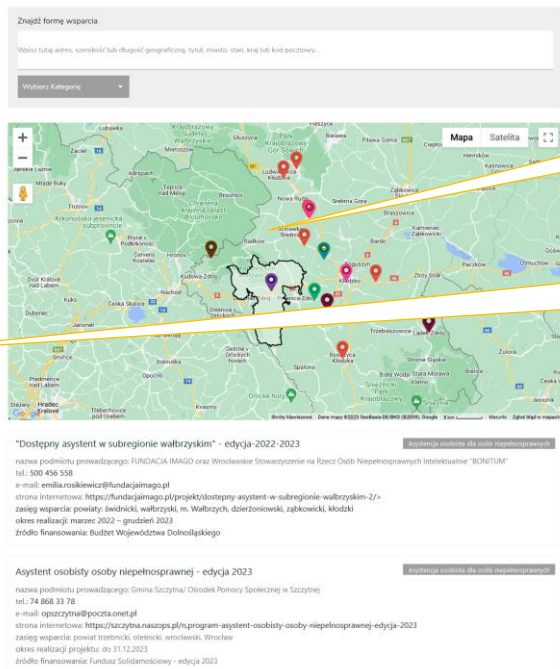
Po otwarciu Mapy Gminy Szczytna, ukażą się wszystkie FORMY WSPARCIA dostępne dla mieszkańców Gminy Szczytna. Oznaczone one będą lokalizatorami. I tak, na mapie Gminy Szczytna zobaczymy FORMY WSPARCIA o następujących zasięgach:

1. gminnym (np. w granicach Gminy Szczytna),
2. powiatowym – (np. granicach powiatu/ów),
3. regionalnym (np. w granicach Dolnego Śląska).

Mieszkaniec Gminy Szczytna będzie mógł zobaczyć FORMY WSPARCIA zarówno te, które są w gminie w której mieszka, jak i te które są poza terenem jego zamieszkania, czyli w powiecie/ach lub regionie najbliższym jego zamieszkania.

Gmina Szczytna

Znajdź dostępne formy wsparcia.



"Dostępny asystent w subregionie walbrzyskim" - edycja 2022-2023
nazwa podmiotu prowadzącego: FUNDACJA IMAGO oraz Wrocławskie Stowarzyszenie na Rzecz Osób Niepełnosprawnych Intelektualnie "BONITUM"
tel.: 500 456 558
e-mail: amila.rosiewicz@fundacjaimgo.pl
strona internetowa: <https://fundacjaimgo.pl/projekt/dostepny-asystent-w-subregionie-walbrzyskim-2/>
zasięg wsparcia: powiaty: średnicki, walbrzyski, m. Walbrzych, dzierzoniowski, ząbkowski, kłodzki
okres realizacji: marzec 2022 – grudzień 2023
źródło finansowania: Budżet Województwa Dolnośląskiego

Asystent osoby niepełnosprawnej - edycja 2023
nazwa podmiotu prowadzącego: Gmina Szczytna/ Ośrodek Pomocy Społecznej w Szczytnie
tel.: 74 668 33 78
e-mail: opozytna@pocista.onet.pl
strona internetowa: <https://szczytna.naszops.pl/program-asystent-osoby-niepełnosprawnej-edycja-2023>
zasięg wsparcia: powiat: trzebnicki, oleśnicki, wrocławski, Wrocław
okres realizacji projektu: do 31.12.2023
źródło finansowania: Fundusz Solidarnościowy – edycja 2023

Formy wsparcia w obrębie powiatów

Formy wsparcia w obrębie Gminy Szczytna

Rysunek 20: Prezentacja FORM WSPARCIA w obrębie gminy.

III . O nas

Podstrona **O nas** opisuje: Kim jesteśmy ? Do kogo kierujemy portal? Co warto wiedzieć o portalu? Dlaczego stworzyliśmy portal. O idei i celu funkcjonowania portalu.

Kim jesteśmy?

Naszym zadaniem jest realizacja zadań Samorządu Województwa Dolnośląskiego w zakresie polityki społecznej, w szczególności pomocy społecznej, przeciwdziałania wykluczeniu społecznemu, czy przeciwdziałania przemocy oraz innych zadań publicznych zaleconych w obszarze społecznym. Dlatego też, jako Dolnośląski Ośrodek Polityki Społecznej, stworzyliśmy portal internetowy pn. Dolnośląska Mapa Wsparcia Społecznego - www.dmws.pl

Do kogo kierujemy portal?

Na portalu prezentujemy dostępne na Dolnym Śląsku bezpłatne lub przystępne cenowo usługi wspierające osoby w najtrudniejszej sytuacji. Przede wszystkim usługi adresowane są do osób starszych, osób z niepełnosprawnością, osób z zaburzeniami psychicznymi, długotrwale bezrobotnych oraz osób i rodzin opiekujących się osobami niesamodzielnymi.

Tutaj każdy potrzebujący wsparcia będzie mógł znaleźć dedykowane dla siebie informacje o dostępnych formach i usługach społecznych, realizowanych zarówno przez dolnośląskie samorządy jak i organizacje pozarządowe.

Co warto wiedzieć!

Zaletą portalu DMWS jest to, że odpowiada on na potrzeby:

- ✓ mieszkańców Dolnego Śląska, którzy mogą tu uzyskać ważne dla siebie informacje o świadczonych formach wsparcia i usługach społecznych w miejscu swojego zamieszkania lub jak najbliższym otoczeniu,
- ✓ dolnośląskich samorządów, podmiotów publicznych, niepublicznych i organizacji pozarządowych, które świadczą wsparcie na rzecz potrzebujących i tu mogą zaprezentować swoją ofertę.

Portal DMWS w prosty i dostępny sposób pomoże Wam pozyskać informacje na temat dostępnych form wsparcia. Portal podzielony jest na dwie części:

- ✓ informacyjną – opis poszczególnych form wsparcia (usług wspierających oraz instytucji) wraz z odniesieniem do ich bezpośrednich stron internetowych oraz
- ✓ interaktywną – mapę Dolnego Śląska pozwalającą na wyszukiwanie poszczególnych typów wsparcia w poszczególnych gminach i powiatach.

Warto wiedzieć, że korzystanie z informacji na naszym portalu jest bezpłatne.



Film dokumentalny „Szczęśliwa 8” w reżyserii Filipa Janerki, to opowieść o ośmiu Zakładach Aktywności Zawodowej znajdujących się na terenie Dolnego Śląska.

Bohaterami filmu są pracownicy ZAZ – Celina, Krzysztof, Oskar, Viola, Mateusz, Ignacy, Anna, Tomasz.

Tytułowa Szczęśliwa Ósemka opowiada nam o swojej pracy, osiągnięciach i marzeniach.

Film dokumentalny „Szczęśliwa 8”

Producent: Kova Productions

Reżyser: Filip Janerka

Scenariusz: Patrycja Dawgiert, Filip Janerka

Film powstał z inicjatywy i środków Urzędu Marszałkowskiego Województwa Dolnośląskiego.

Promuje ekonomię społeczną na Dolnym Śląsku i wspiera zatrudnianie osób z niepełnosprawnościami.

Warto wiedzieć, że Samorząd Dolnego Śląska aktywnie wspiera Zakłady Aktywności Zawodowej.

Obecnie znajduje w nich zatrudnienie niemal 400 osób z niepełnosprawnościami.



IV. Zgłoś podmiot [Formularz]

<https://dmws.pl/zglos-podmiot/>

Za pomocą podstrony **Zgłoś podmiot** Zgłaszający: instytucja lub organizacja może zgłosić nowy podmiot realizujący FORMĘ WSPARCIA. Może on też dokonać korekty danych. I tak:

po dokonaniu przez Zgłaszającego wpisu - Nowy podmiot zostanie:

- dodany do interaktywnej bazy,
- otrzyma wizytówkę i lokalizator, który naniesiony będzie na interaktywną mapę.

po dokonaniu przez Zgłaszającego korekty wpisu w danych pomiotu w jego dane zostaną uaktualnione w:

- interaktywnej bazie portalu
- wizytówce i lokalizacji na interaktywnej mapie.



Zgłoś podmiot

Przy pomocy zamieszczonego poniżej formularza możesz dokonać zgłoszenia lub dokonać korekty danych podmiotu realizującego nieodpłatne lub przystępne cenowo usługi na rzecz osób wymagających wsparcia w codziennym funkcjonowaniu.

W szczególności prowadzimy rejestr usług dla seniorów, osób z niepełnosprawnościami, rodzin i dzieci (zwłaszcza rodzin i dzieci w kryzysie), osób w kryzysie bezdomności. Nie rejestrujemy realizujących usługi komercyjne.

Prezentowane usługi finansowane są ze środków samorządów lokalnych, budżetu państwa, programów i funduszy krajowych (np. Funduszu Solidarnościowego lub PFRON).

Prosimy o podawanie rzetelnych, sprawdzonych informacji.

* obowiązkowe pola do wprowadzenia

Kroki postępowania by wypełnić formularz

By wypełnić FORMULARZ należy wybrać z MENU GŁÓWNEGO podstronę **Zgłoś podmiot**. Po wybraniu podstrony otworzy się FORMULARZ. W formularzu będą aktywne pola służące do wpisu informacji. W aktywnych polach będą też wskazówki, co lub jak należy w nie wpisać.

Wypełniając formularz należy wykonać po kolei poniższe kroki.

Krok 1. Dokonaj wyboru typu wpisu

Wybierz TYP WPISU zgłoszenia poprzez wybór właściwej opcji z listy. Do wyboru są 2 opcje:

1. wpis nowego podmiotu na portal lub
2. korekta wpisu podmiotu już zamieszczonego na portalu

Typ wpisu *

Nowy podmiot

Typ wpisu *

Korekta wpisu

wybierz z rozwijanej listy

Krok 2: Wybierz nazwę wsparcia

Z rozwijanej listy w FORMULARZU wybieramy właściwą Nazwę wsparcia, przykładowo Dom pomocy społecznej. Oznaczmy ją kursorem i klikając na nią dokonujemy jej wyboru.

Nazwa wsparcia *

Dzienny dom pobytu

z listy wybierz
formę wsparcia

Do wyboru mamy Opcje w polu Nazwa wsparcia, takie jak:

- 1 opcja: Dom pomocy społecznej
- 2 opcja: Dzienny dom pomocy
- 3 opcja: Klub seniora
- 4 opcja: Opieka wytchnieniowa
- 5 opcja: Mieszkanie chronione i inne formy mieszkaniowe
- 6 opcja: Dom pomocy społecznej
- 7 opcja: Dzienny dom pomocy
- 8 opcja: Klub seniora
- 9 opcja: Klub integracji społecznej
- 10 opcja: Centra opiekuńczo-mieszkalne
- 11 opcja: Środowiskowy dom samopomocy
- 12 opcja: Ośrodek rewalidacyjno-wychowawczy
- 13 opcja: Centra integracji społecznej

Ważne: Jeśli pomiot realizuje więcej niż jedną FORMĄ WSPARCIA, przykładowo dwie: Dzienny dom pomocy i Opiekę wytchnieniową, to tą drugą formę wsparcia wpisujemy w aktywne pole formularza zwane: Wiadomości.

Krok 3 Wpisz nazwę podmiotu prowadzącego

W FORMULARZU wpisujemy Nazwę podmiotu prowadzącego. Tu podajemy nazwę i adres podmiotu, który prowadzi FORMĘ WSPARCIA.

Nazwa podmiotu prowadzącego: *

Wpisz nazwę podmiotu i adres (miejscowość, kod pocztowy, ulica, numer budynku/lokalu



Przykład 1: W polu **NAZWA PODMIOTU PROWADZĄCEGO** wpisujemy nazwę i adres podmiotu prowadzącego daną FORMĘ WSPARCIA. Zatem, jeśli Gmina Wałbrzych prowadzi Dzienny dom pomocy, to podajemy tu nazwę Urzędu Miasta Gminy Wałbrzych oraz jego adres: ulica i numer, kod i nazwę miejscowości.

Przykład 2. Gdy podmiotem prowadzącym zaś OPIEKĘ WYTCHEMIENIOWĄ jest organizacja pozarządowa, to podajemy tu nazwę organizacji pozarządowej oraz jej adres: ulica, kod i nazwę miejscowości.

Krok 4 Wybierz zasięg działania

W polu **Zasięg działania** dokonujemy 1 wyboru z 3 opcji:

1 opcja: gmina

2 opcja: powiat

3 opcja: ponadlokalny (gdy FORMA WSPARCIA dotyczy kilku gmin, powiatów lub całego regionu dolnośląskiego).

Zasięg działania

Gmina

Krok 5 Uzupełni dane do kontaktu

W polu **Dane kontaktowe** wpisujemy informacje teleadresowe o podmiocie, który realizuje FORMĘ WSPARCIA (usługę społeczną). Aktywne pola podpowiadają, jak należy je wpisać.



Dane kontaktowe

Ulica *

ul. Wolności

Numer budynku/lokalu *

Wprowadź numer budynku, lokalu

Kod pocztowy *

00-000

Miejscowość *

Wrocław

Adres E-mail *

poczta@poczta.pl

Numer telefonu *

+48-999-999-999

Strona internetowa

https://przyklad.com

Krok 6 Podaj okres trwania FORMY WSPARCIA

W polu **Okres realizacji** danej FORMY WSPARCIA podajemy jej czas trwania od do

Okres realizacji

Dotyczy działań finansowanych czasowo z różnych funduszy i programów

Krok 7 Źródło finansowania

W polu **Źródło finansowania** podajemy nazwę funduszu lub programu z którego FORMA WSPARCIA jest finansowana. Przykładowo: Fundusz Solidarności, Budżet Państwa, itd.

Źródło finansowania

Krok 8 Wiadomość

W polu **Wiadomość** podajemy nazwę funduszu lub programu z którego finansowana jest FORMA WSPARCIA. Przykładowo jest to: Fundusz Solidarności lub Budżet Państwa, środki własne, itd.



W polu **Wiadomości** wpisujemy informacje, które chcemy przekazać. Przykładowo, można tu napisać o podmiocie prowadzący FORMĘ WSPARCIA więcej niż jedną, czyli kilka form. Można tu też zadać pytanie lub poprosić o pomoc przy wypełnieniu. Poinformować o zmianie w przyszłości, itd.

Wiadomość

Wpisz co chcesz nam przekazać

W polu **Oświadczenie** odznaczamy kwadracik po za zapoznaniu się z treścią właściwego regulaminu.

Oświadczenie *

- Oświadczam, że zgłaszana placówka nie świadczy ww. usług komercyjnie.
- Oświadczam, że zapoznałem się z Regulaminem serwisu.
- Oświadczam, że zapoznałem się z Polityką prywatności.

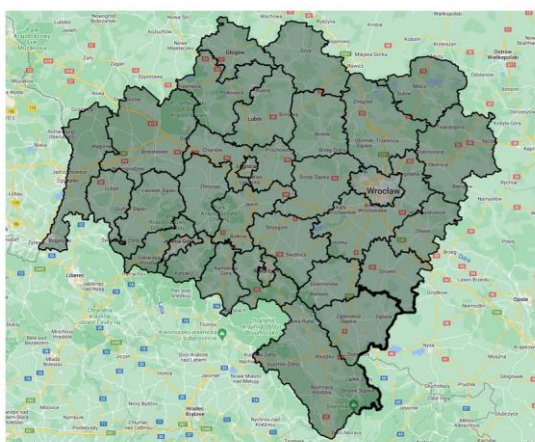
Wyślij

Przejdź do mapy

Na każdej stronie portalu, na samym dole jest możliwość przejścia do MAPY Dolnego Śląska za pomocą przycisku **Przejdź do mapy**.

PRZEJDŹ DO MAPY

Rysunek nr 10 : Przycisk – PRZEJDŹ DO MAPY



Mapa dostępnych form wsparcia



Znajdziesz tutaj krótki, ogólny opis poszczególnych usług oraz interaktywną, otwartą bazę wsparcia współfinansowanego ze środków publicznych, z którego można skorzystać w poszczególnych gminach i powiatach województwa dolnośląskiego.

Baza zawiera informacje między innymi o domach pomocy społecznej, klubach seniora, usługach asystencji osobistej, warsztatach terapii zajęciowej czy opiece wycieczniowej. Aktywna mapa pozwala na znalezienie pomocy w danej lokalizacji.

Strona działa pod opieką Dolnośląskiego Ośrodka Polityki Społecznej i za naszym pośrednictwem możesz zgłaszać także informacje o nowych placówkach wsparcia .

PRZEJDŹ DO MAPY



V. Pomoc w obsłudze DMWS

Podstrona **Kontakt** zawiera dane teleadresowe do pracowników zespołu pracowników Ekonomii Społecznej Dolnośląskiego Ośrodka Polityki Społecznej.

Wsparcia udzielają:

Monika Marchewka, specjalista ds. ekonomii społecznej,
tel. 883 90 89 09, e-mail: m.marchewka@dops.wroc.pl

Lucyna Pachciarz, koordynator ds. ekonomii społecznej
tel. 577 100 239, e-mail: l.pachciarz@dops.wroc.pl